


УТВЕРЖДАЮ
Начальник отдела по
Хорольскому
муниципальному
району
департамента труда
и социального
развития

Приморского края
 С. В. Зозуля
« 08 » 11 20 18 г.

ПАСПОРТ ДОСТУПНОСТИ
объекта социальной инфраструктуры (ОСИ)
№ _____

1. Общие сведения об объекте

- 1.1. Наименование (*вид*) объекта:
муниципальное бюджетное учреждение дополнительного образования «Детский оздоровительно-образовательный центр «Отечество» Хорольского муниципального района Приморского края».
- 1.2. Адрес объекта:
692254, Приморский край, Хорольский район, с. Хороль, ул. Ленинская, д. 76.
- 1.3. Сведения о размещении объекта:
- отдельно стоящее здание 2 этажа, 2051,27 кв. м.
- часть здания 2 этажей (*или на _____ этаже*), 504,68 кв. м.
- наличие прилегающего земельного участка (да, нет):
- 1.4. Год постройки здания - 1964 г., последнего капитального ремонта - нет.
- 1.5. Дата предстоящих плановых ремонтных работ: текущего 2018-2019 г.г.
капитального не планируется.

Сведения об организации, расположенной на объекте

- 1.6. Название организации/учреждения (*полное юридическое наименование – согласно Уставу, краткое наименование*):
муниципальное бюджетное учреждение дополнительного образования «Детский оздоровительно - образовательный центр «Отечество» Хорольского муниципального района Приморского края (сокр. «ДООЦ «Отечество»).
- 1.7. Юридический адрес организации /учреждения:
692254, Россия, Приморский край, Хорольский район, с. Хороль, ул. Ленинская, д.51.
- 1.8. Фактический адрес организации /учреждения:
692254, Россия, Приморский край, Хорольский район, с. Хороль, ул. Ленинская, д.76
- 1.9. Основание для пользования объектом (*оперативное управление, аренда, собственность*): договор безвозмездного пользования от 08 февраля 2018г. заключенный с муниципальным казенным дошкольным образовательным учреждением детским садом общеразвивающего вида №5 «Аленушка».
- 1.10. Форма собственности (*государственная, негосударственная*):
государственная.
- 1.11. Территориальная принадлежность (*федеральная, региональная, муниципальная*): муниципальная.
- 1.12. Вышестоящая организация (*наименование*):

администрация Хорольского муниципального района Приморского края.
1.13. Адрес вышестоящей организации, другие координаты:
692254, Россия, Приморский край, Хорольский район, с. Хороль, ул. Ленинская,
51;
Тел.(факс) 8(42347) 21-8-91, 23-555, 21-3-42, 21-0-54;
E-mail:horolsky@mo.primorsky.ru

2. Характеристика деятельности организации на объекте

(по обслуживанию населения)

2.1 Сфера деятельности: дополнительное образование.

2.2 Виды оказываемых услуг:

- предоставление дополнительного образования в области спортивного, патриотического и эстетического направления;
- адаптация обучающихся к жизни в обществе;
- подготовка до призывной молодежи к службе в Вооруженных Силах Российской Федерации, к защите Отечества;
- приобретение знаний, умений и навыков в области выбранного вида спорта, патриотического и эстетического воспитания.

2.3 Форма оказания услуг: на объекте.

2.4 Категории обслуживаемого населения по возрасту: все возрастные категории.

2.5 Категории обслуживаемых инвалидов:

- инвалиды, передвигающиеся на коляске;
- инвалиды с нарушениями опорно-двигательного аппарата, нарушениями зрения, нарушениями слуха, нарушениями умственного развития.

2.6 Плановая мощность, посещаемость (количество обслуживаемых в день), вместимость, пропускная способность: 70- 90 чел.

2.7 Участие в исполнении ИПР инвалида, ребенка-инвалида: да.

3. Состояние доступности объекта

3.1 Путь следования к объекту пассажирским транспортом (*описать маршрут движения с использованием пассажирского транспорта*):

рейсовый автобус по маршруту (Южно-Ленинская, Дом культуры,) обратный маршрут (ст. Хорольск, Космонавтов, а/ городок, почта, ДОФ, МБОУ СОШ №1, центр-стадион,). Дом культуры,) такси.

Наличие адаптированного пассажирского транспорта к объекту: нет.

3.2 Путь к объекту от ближайшей остановки пассажирского транспорта:

3.2.1 Расстояние до объекта от остановки транспорта - 120 м.

3.2.2 Время движения (пешком) – 3-5 мин.

3.2.3 Наличие выделенного от проезжей части пешеходного пути - да.

3.2.4 Перекрестки – нерегулируемые.

3.2.5 Информация на пути следования к объекту – нет.

3.2.6 Перепады высоты на пути: есть, нет (описать) – нет.

Их обустройство для инвалидов на коляске - нет.

3.3 Организация доступности объекта для инвалидов – форма обслуживания*

№№ п/п	Категория инвалидов (вид нарушения)	Вариант организации доступности объекта (формы обслуживания)*
1	Все категории инвалидов и МГН	ДУ
	<i>в том числе инвалиды:</i>	
2	передвигающиеся на креслах-колясках	ДУ

3	с нарушениями опорно-двигательного аппарата	ДУ
4	с нарушениями зрения	ДУ
5	с нарушениями слуха	А
6	с нарушениями умственного развития	А

* - указывается один из вариантов: «А», «Б», «ДУ», «ВНД»:

«А» - доступность всех зон и помещений (универсальная);

«Б» - выделены для обслуживания инвалидов специальные участки и помещения;

«ДУ» - обеспечена условная доступность: помощь сотрудника организации, либо услуги предоставляются на дому или дистанционно;

«ВНД» - доступность не организована (временно недоступно).

3.4 Состояние доступности основных структурно-функциональных зон

<i>№ п/п</i>	<i>Основные структурно-функциональные зоны</i>	<i>Состояние доступности, в том числе для основных категорий инвалидов**</i>
1	Территория, прилегающая к зданию (участок)	ДП-И (О, Г, У), ДУ-И (К, С)
2	Вход (входы) в здание	ДП-И (Г, У), ДУ-И (С, К, О)
3	Путь (пути) движения внутри здания (в т.ч. пути эвакуации)	ДП-И (Г, У) ДУ-И (К, С, О)
4	Зона целевого назначения здания (целевого посещения объекта)	ДП-И (Г, У) ДУ-И (С, К, О)
5	Санитарно-гигиенические помещения	ДП-И (Г, У), ДУ-И (О, С), ВНД (К)
6	Система информации и связи (на всех зонах)	ДП-И (Г, К, О, У), ДУ-И (С)
7	Пути движения к объекту (от остановки транспорта)	ДП-И (Г, О, У) ДУ-И(С, К)

** Указывается: **ДП-В** - доступно полностью всем; **ДП-И** (К, О, С, Г, У) – доступно полностью избирательно (указать категории инвалидов); **ДЧ-В** - доступно частично всем; **ДЧ-И** (К, О, С, Г, У) – доступно частично избирательно (указать категории инвалидов); **ДУ** - доступно условно, **ВНД** – временно недоступно

3.5. ИТОГОВОЕ ЗАКЛЮЧЕНИЕ

о состоянии доступности ОСИ:

- ДП-И (Г, У), ДУ-И(К, С, О);
- учреждение доступно для получения услуг по дополнительному образованию детей;
- необходим текущий ремонт в связи с тем, что следует установить предупредительную информацию о препятствии, горизонтальные поручни, нанести тактильные средства для слепых, выделить зону для стоянки автомобиля инвалида, установить международный знак, устранить перепад высоты порога на пути эвакуации, выполнить работы по сооружению универсальной кабины, доступной для всех категорий граждан.

4. Управленческое решение

4.1. Рекомендации по адаптации основных структурных элементов объекта

<i>№№ п \п</i>	<i>Основные структурно-функциональные зоны объекта</i>	<i>Рекомендации по адаптации объекта (вид работы)*</i>
1	Территория, прилегающая к зданию (<i>участок</i>)	-
2	Вход (<i>входы</i>) в здание	Текущий ремонт
3	Путь (<i>пути</i>) движения внутри здания (в т.ч. пути эвакуации)	Текущий ремонт Расширение коридора технически невозможно
4	Зона целевого назначения здания (<i>целевого посещения объекта</i>)	Текущий ремонт
5	Санитарно-гигиенические помещения	Текущий ремонт
6	Система информации на объекте (<i>на всех зонах</i>)	Текущий ремонт
7	Пути движения к объекту (<i>от остановки транспорта</i>)	Текущий ремонт
8	Все зоны и участки	Текущий ремонт

*- указывается один из вариантов (видов работ): не нуждается; ремонт (текущий, капитальный); индивидуальное решение с ТСР; технические решения не возможны – организация альтернативной формы обслуживания

4.2. Период проведения работ 2018 г.: в рамках исполнения плана текущего ремонта.

(указывается наименование документа: программы, плана)

4.3. Ожидаемый результат (*по состоянию доступности*) после выполнения работ по адаптации:

доступность объекта для получения услуг для инвалидов (О,Г,У) и частичная для инвалидов (К,С).

Оценка результата исполнения программы, плана (по состоянию доступности): ДП-И (О,Г,У), ДЧ-И (К,С).

4.4. Для принятия решения требуется:

согласование с вышестоящей организацией, с общественными организациями инвалидов.

Имеется заключение уполномоченной организации о состоянии доступности объекта (*наименование документа и выдавшей его организации, дата*), прилагается: нет.

4.5. Информация размещена (*обновлена*) на Карте доступности субъекта РФ, *дата* _____:

Администрация Приморского края, департамента труда и социального развития Приморского края, Доступная среда, учимся жить вместе.

(наименование сайта, портала)

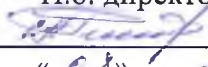
5. Особые отметки

Паспорт сформирован на основании:

1. Анкеты (*информации об объекте*) от « ____ » _____ 20 ____ г.

2. Акта обследования объекта: № акта _____ от « ____ » _____ 20 ____ г.

3. Решения Комиссии _____ от « ____ » _____ 20 ____ г.

УТВЕРЖДАЮ
И.о. директора «Отечество»

Решетова С.А.
« 08 » 11 2018г.

АНКЕТА
(информация об объекте социальной инфраструктуры)
К ПАСПОРТУ ДОСТУПНОСТИ ОСИ
№ _____

1. Общие сведения об объекте

1.1. Наименование (*вид*) объекта:

муниципальное бюджетное учреждение дополнительного образования «Детский оздоровительно-образовательный центр «Отечество» Хорольского муниципального района Приморского края.

1.2. Адрес объекта:

692254, Приморский край, Хорольский район, с. Хороль, ул. Ленинская, д. 76.

1.3. Сведения о размещении объекта:

- отдельно стоящее здание - 2 этажа , 2051,27 кв. м.

- часть здания 2 этажей (или на _____ этаже), 504,68 кв.. м.

1.4. Год постройки здания - 1964 , последнего капитального ремонта

1.5. Дата предстоящих плановых ремонтных работ: текущего 2018 -2019 год.

Сведения об организации, расположенной на объекте

1.6. Название организации/учреждения (*полное юридическое наименование – согласно Уставу, краткое наименование*):

муниципальное бюджетное учреждение дополнительного образования «Детский оздоровительно-образовательный центр «Отечество» Хорольского муниципального района Приморского края (сокр. «ДООЦ «Отечество»).

1.7. Юридический адрес организации /учреждения:

692254, Россия, Приморский край, Хорольский район, с. Хороль, ул. Ленинская, д. 51.

1.8. Основание для пользования объектом – договор безвозмездного пользования от 08 февраля 2018г. заключенный с муниципальным казенным дошкольным образовательным учреждением детским садом общеразвивающего вида №5 «Аленушка».

1.9. Форма собственности – государственная.

1.10. Территориальная принадлежность – муниципальная.

1.11. Вышестоящая организация (*наименование*):

администрация Хорольского муниципального района Приморского края.

1.12. Адрес вышестоящей организации, другие координаты:

692254, Россия, Приморский край, Хорольский район, с.Хороль, ул. Ленинская, д. 51;

Телефон(факс): 8(42347) 21-8-91, 23-555, 21-3-42, 21-0-54;

E-mail:horolsky@mo.primorsky.ru

2. Характеристика деятельности организации на объекте

2.1 Сфера деятельности - дополнительное образование.

2.2 Виды оказываемых услуг:

- осуществляет целенаправленное обучение детей и подростков различным видам спорта, патриотического и эстетического воспитания;
- организует образовательный процесс по дополнительным программам в области спортивного, патриотического и эстетического направления;
- приобретение знаний, умений и навыков в области выбранного вида спорта, патриотического и эстетического воспитания.

2.3 Форма оказания услуг: на объекте.

2.4 Категории обслуживаемого населения по возрасту:

- дети от 6 до 18 лет;
- взрослые трудоспособного возраста, пожилые;
- все возрастные категории.

2.5 Категории обслуживаемых инвалидов:

- инвалиды, передвигающиеся на коляске;
- инвалиды с нарушениями опорно-двигательного аппарата, нарушениями зрения, нарушениями слуха, нарушениями умственного развития.

2.6 Плановая мощность, посещаемость (*количество обслуживаемых в день*), вместимость, пропускная способность: 70-90 чел.

2.7 Участие в исполнении ИПР инвалида, ребенка-инвалида: да.

3. Состояние доступности объекта для инвалидов и других маломобильных групп населения (МГН)

3.1 Путь следования к объекту пассажирским транспортом (*описать маршрут движения с использованием пассажирского транспорта*):

рейсовый автобус по маршруту (Южно-Ленинская, Дом культуры,) обратный маршрут (ст. Хорольск, Космонавтов, а/ городок, почта, ДОФ, МБОУ СОШ №1, центр-стадион,). Дом культуры,) такси.

Наличие адаптированного пассажирского транспорта к объекту: нет.

3.2 Путь к объекту от ближайшей остановки пассажирского транспорта:

3.2.1 Расстояние до объекта от остановки транспорта - 120 м.

3.2.2 Время движения (пешком) - 3-5 мин.

3.2.3 Наличие выделенного от проезжей части пешеходного пути - да.

3.2.4 Перекрестки – нет.

3.2.5 Информация на пути следования к объекту – визуальная.

3.2.6 Перепады высоты на пути – нет.

Их обустройство для инвалидов на коляске – да.

3.3 Вариант организации доступности ОСИ (*формы обслуживания*)*с учетом СП 35-101-2001.

№№ п/п	Категория инвалидов (вид нарушения)	Вариант организации доступности объекта
1.	Все категории инвалидов и МГН	ДУ
	<i>в том числе инвалиды:</i>	
2	передвигающиеся на креслах-колясках	ДУ
3	с нарушениями опорно-двигательного аппарата	ДУ
4	с нарушениями зрения	ДУ
5	с нарушениями слуха	А
6	с нарушениями умственного развития	А

* - указывается один из вариантов: «А», «Б», «ДУ», «ВНД»:

«А» - доступность всех зон и помещений (универсальная);

«Б» - выделены для обслуживания инвалидов специальные участки и помещения;

«ДУ» - обеспечена условная доступность: помощь сотрудника организации, либо услуги предоставляются на дому или дистанционно;

«ВНД» - доступность не организована (временно недоступно).

4. Управленческое решение (предложения по адаптации основных структурных элементов объекта).

<i>№ п \п</i>	<i>Основные структурно-функциональные зоны объекта</i>	<i>Рекомендации по адаптации объекта (вид работы) *</i>
1	Территория, прилегающая к зданию (участок)	Текущий ремонт
2	Вход (входы) в здание	Текущий ремонт
3	Путь (пути) движения внутри здания (в т.ч. пути эвакуации)	Текущий ремонт Расширение коридора технически не возможно
4	Зона целевого назначения (целевого посещения объекта)	Текущий ремонт
5	Санитарно-гигиенические помещения	Текущий ремонт
6	Система информации на объекте (на всех зонах)	Текущий ремонт
7	Пути движения к объекту (от остановки транспорта)	Не нуждается
8.	Все зоны и участки	Текущий ремонт


*- указывается один из вариантов (видов работ): не нуждается; ремонт (текущий, капитальный); индивидуальное решение с ТСП; технические решения невозможны – организация альтернативной формы обслуживания

**Размещение информации на Карте
доступности субъекта РФ согласовано**

И.о.директора «ДООЦ «Отечество»
(должность)

 / Решетова С.А.
(подпись) (Ф.И.О)

Решетова Светлана Алексеевна
тел. 8 (42347) 23-0-33

УТВЕРЖДАЮ
Начальник отдела по
Хорольскому
муниципальному району
департаamenta труда и
социального развития
Приморского края

С.В. Зозуля
« 08 » 11 20 18 г.

АКТ ОБСЛЕДОВАНИЯ
объекта социальной инфраструктуры
К ПАСПОРТУ ДОСТУПНОСТИ ОСИ
№ _____

Хорольский район Приморский край
(Наименование территориального образования
субъекта РФ)

« 08 » 11 2018г.

1. Общие сведения об объекте

1.1. Наименование (*вид*) объекта:

муниципальное бюджетное учреждение дополнительного образования
«Детский оздоровительно-образовательный центр «Отечество» Хорольского
муниципального района Приморского края.

1.2. Адрес объекта:

692254 Приморский край, Хорольский район, с. Хороль, ул. Ленинская, д.76

1.3. Сведения о размещении объекта:

- отдельно стоящее здание 2 этажа, 2051, 27 кв.м.

- часть здания 2 этажей (или на этаже), 504,68 кв. м.

- наличие прилегающего земельного участка (да, нет): - кв. м.

1.4. Год постройки здания 1964 г., последнего капитального ремонта: нет

1.5. Дата предстоящих плановых ремонтных работ: текущего 2018 -2019г.г.
капитального не планируется.

1.6. Название организации /учреждения (*полное юридическое наименование –*
согласно Уставу, краткое наименование):

муниципальное бюджетное учреждение дополнительного образования «
Детский оздоровительно-образовательный центр «Отечество» Хорольского
муниципального района Приморского края (сокр. «ДООЦ «Отечество»).

1.7. Юридический адрес организации /учреждения:

692254 Россия, Приморский край, Хорольский район, с. Хороль, ул. Ленинская,
д.51

2. Характеристика деятельности организации на объекте.

2.1. Дополнительная информация – дополнительное образование.

2.2. Учреждение осуществляет:

- целенаправленное обучение детей и подростков различным видам спорта;
- организует образовательный процесс по дополнительным программам в области спортивного, патриотического и эстетического направления;
- приобретение знаний, умений и навыков в области выбранного вида спорта, патриотического и эстетического воспитания.

3. Состояние доступности объекта.

3.1 Путь следования к объекту пассажирским транспортом (*описать маршрут движения с использованием пассажирского транспорта*):

рейсовый автобус по маршруту (Южно-Ленинская, Дом культуры.) обратный маршрут (ст. Хорольск, Космонавтов, А/ городок, почта, ДОФ, МБОУ СОШ №1, центр-стадион.), Дом культуры.) такси.

Наличие адаптированного пассажирского транспорта к объекту: нет.

3.2 Путь к объекту от ближайшей остановки пассажирского транспорта:

3.2.1 расстояние до объекта от остановки транспорта - 120 м.

3.2.2 время движения (*пешком*) – 3-5 мин.

3.2.3 наличие выделенного от проезжей части пешеходного пути (*да, нет*): нет.

3.2.4 Перекрестки (*нерегулируемые; регулируемые, со звуковой сигнализацией, таймером*): нет.

3.2.5 Информация на пути следования к объекту (*акустическая, тактильная, визуальная*): нет.

3.2.6 Перепады высоты на пути есть/нет (*описать*): есть, наклон дороги не более 5%.

Их обустройство для инвалидов на коляске (*да/нет*): нет.

3.3 Организация доступности объекта для инвалидов – форма обслуживания

№№ п/п	Категория инвалидов (вид нарушения)	Вариант организации доступности объекта (формы обслуживания)*
1	Все категории инвалидов и МГН	ДУ
	<i>в том числе инвалиды:</i>	
2	передвигающиеся на креслах-колясках	ДУ
3	с нарушениями опорно-двигательного аппарата	ДУ
4	с нарушениями зрения	ДУ
5	с нарушениями слуха	А
6	с нарушениями умственного развития	А

* - указывается один из вариантов: «А», «Б», «ДУ», «ВНД»:

«А» - доступность всех зон и помещений (универсальная);

«Б» - выделены для обслуживания инвалидов специальные участки и помещения;

«ДУ» - обеспечена условная доступность: помощь сотрудника организации, либо услуги

предоставляются на дому или дистанционно;

«ВНД» - доступность не организована (временно недоступно).

3.4 Состояние доступности основных структурно-функциональных зон

№ № п/п	Основные структурно- функциональные зоны	Состояние доступности, в том числе для основных категорий инвалидов**	Приложение	
			№ на плане	№ фото
1	Территория, прилегающая к зданию (участок)	ДП-И (О,Г,У), ДУ-И (С,К)		-

2	Вход (входы) в здание	ДП-И (Г, У) ДУ-И (С, К, О)		3-5
3	Путь (пути) движения внутри здания (в т.ч. пути эвакуации)	ДП-И (Г, У) ДУ-И (К, С, О)		6-11
4	Зона целевого назначения здания (целевого посещения объекта)	ДП-И (Г, У) ДУ-И (С, О,К)		12-15
5	Санитарно-гигиенические помещения	ДП-И (Г, У) ДУ- И (С,О) ВНД (К)		16-18
6	Система информации и связи (на всех зонах)	ДП-И (К,Г,О,У), ДУ-И (С)		19-23
7	Пути движения к объекту (от остановки транспорта)	ДП-И (О, У, Г) ДУ-И (С, К)		1,2

** Указывается: **ДП-В** - доступно полностью всем; **ДП-И** (К, О, С, Г, У) – доступно полностью избирательно (указать категории инвалидов); **ДЧ-В** - доступно частично всем; **ДЧ-И** (К, О, С, Г, У) – доступно частично избирательно (указать категории инвалидов); **ДУ** - доступно условно, **ВНД** – временно недоступно

3.5. ИТОГОВОЕ ЗАКЛЮЧЕНИЕ о состоянии доступности ОСИ:

- ДП-И (Г, У), ДУ-И(К,С,О);
- учреждение доступно для получения услуг по дополнительному образованию частично;
- необходим текущий ремонт в связи с тем, что следует установить предупредительную информацию о препятствии, горизонтальные поручни, нанести тактильные средства для слепых, выделить зону для стоянки автомобиля инвалида, установить международный знак, устранить перепад высоты порога на пути эвакуации, выполнить работы по сооружению универсальной кабины, доступной для всех категорий граждан.

4. Управленческое решение (проект)

4.1. Рекомендации по адаптации основных структурных элементов объекта:

<i>№ п/п</i>	<i>Основные структурно-функциональные зоны объекта</i>	<i>Рекомендации по адаптации объекта (вид работы)*</i>
1	Территория, прилегающая к зданию (<i>участок</i>)	Текущий ремонт
2	Вход (<i>входы</i>) в здание	Текущий ремонт
3	Путь (пути) движения внутри здания (<i>в т.ч. пути эвакуации</i>)	Текущий ремонт Расширение коридора технически невозможно
4	Зона целевого назначения здания (<i>целевого посещения объекта</i>)	Текущий ремонт
5	Санитарно-гигиенические помещения	Текущий ремонт
6	Система информации на объекте (<i>на всех зонах</i>)	Текущий ремонт
7	Пути движения к объекту (<i>от остановки транспорта</i>)	Не нуждается
8	Все зоны и участки	Текущий ремонт

*- указывается один из вариантов (видов работ): не нуждается; ремонт (текущий, капитальный); индивидуальное решение с ТСР; технические решения невозможны – организация альтернативной формы обслуживания

4.2. Период проведения работ 2018 – 2019г.г.: в рамках исполнения плана текущего ремонта.

(указывается наименование документа: программы, плана)

4.3 Ожидаемый результат *(по состоянию доступности)* после выполнения работ по адаптации:

доступность объекта для получения услуг для инвалидов (О, Г, У) и частичная для инвалидов (К,С).

Оценка результата исполнения программы, плана *(по состоянию доступности)*: ДП-И (О,Г,У), ДЧ-И (К,С).

4.4. Для принятия решения требуется, не требуется *(нужное подчеркнуть)*:

4.4.1. согласование на

(наименование Комиссии по координации деятельности в сфере обеспечения доступной среды жизнедеятельности для инвалидов и других МГН).

4.4.2. Согласование работ с надзорными органами *(в сфере проектирования и строительства, архитектуры, охраны памятников, другое – указать)*: не требуется.

4.4.3. Техническая экспертиза; разработка проектно-сметной документации.

4.4.4. Согласование с вышестоящей организацией (собственником объекта).

4.4.5. Согласование с общественными организациями инвалидов.

4.4.6. Другое

Имеется заключение уполномоченной организации о состоянии доступности объекта *(наименование документа и выдавшей его организации, дата)*: не имеется.

4.7. Информация может быть размещена *(обновлена)* на Карте доступности субъекта РФ:

Администрация Приморского края, департамент труда и социального развития Приморского края, Доступная среда, учимся жить вместе.

(наименование сайта, портала)

5. Особые отметки

ПРИЛОЖЕНИЯ:

Результаты обследования:

- | | |
|--|---------------------|
| 1. Территории, прилегающей к объекту | на _____ 2 _____ л. |
| 2. Входа(входов) в здание | на _____ 2 _____ л. |
| 3. Путей движения в здании | на _____ 3 _____ л. |
| 4. Зоны целевого назначения объекта | на _____ 5 _____ л. |
| 5. Санитарно-гигиенических помещений | на _____ 2 _____ л. |
| 6. Системы информации (и связи) на объекте | на _____ 1 _____ л. |


Результаты фото фиксации на объекте «ДООЦ» Отечество» на _____ 13 _____ л.

Позтажные планы, _____ на _____ 1 _____ л.

Другое (в том числе дополнительная информация о путях движения к объекту)

**Руководитель
рабочей группы,**


и.о.директора «ДООЦ «Отечество»
(должность)


(подпись)

/ Решетова С.А.
(Ф.И.О)

Члены рабочей группы:

Ведущий инспектор отделения учета выплат
и реализации социальных программ отдела
по Хорольскому муниципальному району
(должность)

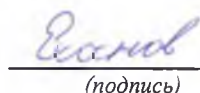

(подпись)

/ Шумал И. К.
(Ф.И.О)

В том числе:

представители общественных организаций инвалидов


Председатель общества инвалидов
Хорольского муниципального района
(должность)


(подпись)

/ Еханов В.И.
(Ф.И.О)

представители организации, расположенной на объекте

Заведующий хозяйством
«ДООЦ «Отечество»
(должность)


(подпись)

/ Чжан С.В.
(Ф.И.О)

Управленческое решение согласовано « _____ » _____ 20 _____ г.
(протокол № _____)

Комиссией (название):

I. Результаты обследования:

1. Территории, прилегающей к зданию (участка)

муниципального бюджетного учреждения дополнительного образования
«Детский оздоровительно-образовательный центр «Отечество» Хорольского
муниципального района Приморского края. с Хороль, Ленинская, 76
(Наименование объекта, адрес)

№ п/п	Наименование функционально-планировочного элемента	Наличие элемента			Выявленные нарушения и замечания		Работы по адаптации объектов	
		есть/нет	№ на плане	№ фото	Содержание	Значимо для инвалида (категория)	Содержание	Виды работ
1.1	Вход (входы) на территорию	нет						
1.2	Путь (пути) движения на территории	есть	1		Отсутствуют тактильные средства на покрытии пешеходного пути. Толщина швов между плитами более 0,015	С,К	Нанесение тактильных средств Уменьшить толщину швов между плитами до 0,015	ТР
1.3	Лестница (наружная)	нет			нет			
1.4	Пандус (наружный)	нет			нет			
1.5	Автостоянка и парковка	есть	2		Перед зданием имеется неорганизованная парковка	К,С,О,У, Г	Для организации и парковки требуется согласование с Хорольским сельским поселением и ГИБДД.	ТР

					Беспрепятственное и удобное передвижение МГН по территории к зданию - тактильные средства на покрытии пешеходных путей. Толщина швов между плитами не более 0,015 Парковка: - ширина не менее 3,5; -обозначение знаками (международными); --вблизи входа в здания-не далее 50м.			
	ОБЩИЕ требования к зоне							

II. Заключение по зоне:

Наименование структурно-функциональной зоны	Состояние доступности* (к пункту 3.4 Акта обследования ОСИ)	Приложение		Рекомендации по адаптации (вид работы)** к пункту 4.1 Акта обследования ОСИ
		№ на плане	№ фото	
Территории, прилегающей к зданию (участка)	ДП-И (Г, У, О) ДУ- И (С,К)		1	Текущий ремонт

* указывается : **ДП-В** - доступно полностью всем ; **ДП-И** (К, О, С, Г, У) – доступно полностью избирательно (указать категории инвалидов); **ДЧ-В** - доступно частично всем; **ДЧ-И** (К, О, С, Г, У) – доступно частично избирательно (указать категории инвалидов); **ДУ** - доступно условно, **ВНД** - недоступно

**указывается один из вариантов: не нуждается; ремонт (текущий, капитальный); индивидуальное решение с ТСР; технические решения невозможны – организация альтернативной формы обслуживания

Комментарий к заключению:

требуется нанесение тактильных средств на путях движения; уменьшение швов между плитами; оборудование парковки.

Φοτο Νο1



Φοτο Νο2



I. Результаты обследования:

2. Входа (входов) в здание

муниципального бюджетного учреждения дополнительного образования
«Детский оздоровительно-образовательный центр «Отечество» Хорольского
муниципального района Приморского края, с Хороль, Ленинская 76
(Наименование объекта, адрес)

№ п/п	Наименование функционально-планировочного элемента	Наличие элемента			Выявленные нарушения и замечания		Работы по адаптации объектов	
		есть/нет	№ на плане	№ фото	Содержание	Значимость для инвалида (категория)	Содержание	Виды работ
2.1	Лестница (наружная)	нет						
2.2	Пандус (наружный)	нет						
2.3	Входная площадка (перед дверью)	есть		3	Входная площадка, навес, водоотвод не соответствуют техническим требованиям	все	Привести входную площадку перед дверью, навес, водоотвод в соответствие с техническим и требованиям и	ТР
2.4	Дверь (входная)	есть		4	Имеется порог, превышающий 0,025м. Доводчик, не обеспечивает задержку автоматического закрытия продолжительностью не менее 5 сек, дверные ручки не соответствуют требованиям, кнопка вызова	К, С, О	Уменьшить высоту порога. Замена доводчика, ручек, кнопки вызова персонала	ТР

					не соответствует требованиям			
2.5	Тамбур	есть		5	глубина – менее 1,8м; ширина - менее 2,2м	С, О, К	Расширение тамбура технически невозможно	Техническое решение невозможно
	ОБЩИЕ требования к зоне				Входная площадка :- не менее 1,5м (при открывании «к себе»; поверхность площадки: - твердая (нескользкая при намокании); - навес, водоотвод . Порог, не превышающий 0,025 м. Доводчик, обеспечивающий задержку автоматического закрытия продолжительностью не менее 5 сек; устройство для открытия и закрытия дверей: иметь форму ручки позволяющую управлять одной рукой - легкоуправляемые; легко доступны с обеих сторон: - на высоте от 0,85м до 1,1м от пола			

II. Заключение по зоне:

Наименование структурно-функциональной зоны	Состояние доступности* (к пункту 3.4 Акта обследования ОСИ)	Приложение		Рекомендации по адаптации (вид работы)** к пункту 4.1 Акта обследования ОСИ
		№ на плане	№ фото	
Вход в здание	ДП-И (Г,У) ДУ-И (С,К,О)		3-5	Текущий ремонт.

* указывается: ДП-В - доступно полностью всем; ДП-И (К, О, С, Г, У) – доступно полностью избирательно (указать категории инвалидов); ДЧ-В - доступно частично всем; ДЧ-И (К, О, С, Г, У) – доступно частично избирательно (указать категории инвалидов); ДУ - доступно условно, ВИД - недоступно

**указывается один из вариантов: не нуждается; ремонт (текущий, капитальный); индивидуальное решение с ТСП; технические решения невозможны – организация альтернативной формы обслуживания

Комментарий к заключению: Необходимо уменьшить высоту порога, произвести замену доводчика, ручек, кнопки вызова персонала, произвести ремонт навеса, водоотвода согласно техническим требованиям.

Φοτο Νο 3



Φοτο Νο 4



Фото № 5



I. Результаты обследования:

3. Пути (путей) движения внутри здания (в т.ч. путей эвакуации)
муниципального бюджетного учреждения дополнительного образования
«Детский оздоровительно-образовательный центр «Отечество» Хорольского
муниципального района Приморского края (с. Хороль, ул. Ленинская, 76)
(Наименование объекта, адрес)

№ п/п	Наименование функционально-планировочного элемента	Наличие элемента			Выявленные нарушения и замечания		Работы по адаптации объектов	
		есть/нет	№ на плане	№ фото	Содержание	Значимо для инвалида (категория)	Содержание	Виды работ
3.1	Коридор (вестибюль, зона ожидания, галерея, балкон)	есть		6,7	Ширина пути при движении кресло - коляски в одном направлении - менее 1,5м. Отсутствует предупредительная информация о препятствии. Дверные ручки не соответствуют требованиям	С,К	Нанесение предупредительной информации Замена ручек для открытия и закрытия дверей: - на высоте от 0,85м до 1,1 м. от пола.	ТР, Расширение коридора технически невозможно
3.2	Лестница (внутри здания)	есть		8,9	Ширина марша менее 1,35м Отсутствует предупредительная информация в виде контрастно окрашенной полосы перед входом на лестницу	С	Нанести предупредительную полосу	ТР
3.3	Пандус (внутри здания)	нет			отсутствует пандус	К	Необходимо приобрести съемный пандус	Приобретение ТСП
3.4	Лифт пассажирский (или подъемник)	нет						

3.5	Дверь	есть		10	Пороги превышают 0,025м , ручки не соответствуют требованиям	О,С,К	Уменьшен е высоты порогов, замена ручек для открытия и закрытия дверей: - на высоте от 0,85м до 1,1 м. от пола.	ТР
3.6	Пути эвакуации (в т. ч. зоны безопасности)	есть		11, 12	Отсутствуют информирующие обозначения помещений: - рядом с дверью, со стороны дверной ручки; - на высоте от 1,4 до 1,75м;- дублирование рельефными знаками. Не выделены контрастной полосой лестницы		Установить информирующие обозначения помещений: - рядом с дверью, со стороны дверной ручки; - на высоте от 1,4 до 1,75м;- дублирование рельефными знаками. Нанести контрастную предупредительную полосу на нижнее и верхнее ступени	
	ОБЩИЕ требования к зоне				Порог и перепад высот в дверном проеме: - отсутствует или не более 0,025 м помещения оснащены автоматической пожарной сигнализацией Предупредительная информация о препятствии (перед дверными проемами и входами на			

					лестницы и пандусы, перед поворотом коммуникационных путей): - на расстоянии 0,6 м до объекта информации; - визуальная (в виде контрастно окрашенной поверхности либо световых маячков); - тактильная (рифленая поверхность)			
--	--	--	--	--	---	--	--	--

II. Заключение по зоне:

Наименование структурно-функциональной зоны	Состояние доступности* (к пункту 3.4 Акта обследования ОСИ)	Приложение		Рекомендации по адаптации (вид работы)** к пункту 4.1 Акта обследования ОСИ
		№ на плане	№ фото	
Пути движения внутри здания (в т.ч. путей эвакуации)	ДП-И (Г, У) ДУ-И (К,С,О)		6-11	Текущий ремонт

* указывается :ДП-В - доступно полностью всем; ДП-И (К, О, С, Г, У) – доступно полностью избирательно (указать категории инвалидов); ДЧ-В - доступно частично всем; ДЧ-И (К, О, С, Г, У) – доступно частично избирательно (указать категории инвалидов);ДУ - доступно условно, ВИД - недоступно

**указывается один из вариантов: не нуждается; ремонт (текущий, капитальный); индивидуальное решение с ТСП; технические решения невозможны – организация альтернативной формы обслуживания

Комментарий к заключению:

Обслуживание инвалидов –колясочников и слепых осуществляется на 1-м этаже. Требуется устранить перепад высоты порога на пути эвакуации, а также, установить информирующие обозначения помещений: - рядом с дверью, со стороны дверной ручки; - на высоте от 1,4 до 1,75м;- дублирование рельефными знаками, приобрести съемный пандус.

Φοτο Νο 6



Φοτο Νο 7

Φοτο Νο 8



Φοτο Νο 9



Фото №10



Фото №11



к Акту обследования ОСИ
к паспорту доступности ОСИ № _____
от « ___ » _____ 2018 г.

I. Результаты обследования:

4. Зоны целевого назначения здания (целевого посещения объекта)

Вариант I – зона обслуживания инвалидов

муниципального бюджетного учреждения дополнительного образования
«Детский оздоровительно-образовательный центр «Отечество» Хорольского
муниципального района Приморского края (с. Хороль, ул. Ленинская, 76)
(Наименование объекта, адрес)

№ п/п	Наименование функционально-планировочного элемента	Наличие элемента			Выявленные нарушения и замечания		Работы по адаптации объектов	
		есть/нет	№ на плане	№ фото	Содержание	Значимость для инвалидов (категория)	Содержание	Виды работ
4.1	Кабинетная форма обслуживания	есть			Имеется порог превышающий 0,025 м; дверные ручки одного цвета с дверным полотном Нет информирующих обозначений помещений рядом с дверью, со стороны дверной ручки, дублирование рельефными знаками;	К, С, О	Замена дверных ручек на контрастные по цвету с дверным полотном. Установить информирующие обозначения помещений рядом с дверью, (на высоте от 1,4-1,7), дублирование рельефными знаками, уменьшение высоты порога.	ТР
4.2	Зальная форма обслуживания	есть		15	Имеется порог, превышающий 0,025 м. Нет информирующих обозначений помещений рядом с дверью, со стороны дверной ручки, дублирование рельефными знаками; ширина дверного	К, С, О	Установить информирующие обозначения помещений рядом с дверью (на высоте от 1,4- 1,7), дублирование рельефными знаками Уменьшение высоты порога, замена	ТР

					полотна менее 0,9м		дверного полотна	
4.3	Прилавочная ф. о.	нет						
4.4	Форма obsл. с перемещением по маршруту	нет						
4.5	Кабина индивидуального обслуживания	нет						
	ОБЩИЕ требования к зоне				Информирующие обозначения помещений: -рядом с дверью, со стороны дверной ручки; - на высоте от 1,4- 1,7 дублирование рельефными знаками, Пороги не более 0,025м. Дверь – ширина не менее 0,9м Свободное пространство : - размер в плане – менее 0,9 на 1,5 м(около столов). Подход к оборудованию и мебели: - не менее 0,9м; - не менее 1,2 м (при необходимости поворота кресла – коляски на 90 градусов)			

II. Заключение по зоне:

Наименование структурно-функциональной зоны	Состояние доступности* (к пункту 3.4 Акта обследования ОСИ)	Приложение		Рекомендации по адаптации (вид работы)** к пункту 4.1 Акта обследования ОСИ
		№ на плане	№ фото	
Кабинетная форма обслуживания	ДП-И (Г,У) ДУ-И (К,С,О)		12-15	Текущий ремонт

* указывается: ДП-В - доступно полностью всем; ДП-И (К, О, С, Г, У) – доступно полностью избирательно (указать категории инвалидов); ДЧ-В - доступно частично всем; ДЧ-И (К, О, С, Г, У) – доступно частично избирательно (указать категории инвалидов); ДУ - доступно условно. ВНД - недоступно

**указывается один из вариантов: не нуждается; ремонт (текущий, капитальный); индивидуальное решение с ТСП; технические решения невозможны – организация альтернативной формы обслуживания

Комментарий к заключению: Замена дверных ручек на контрастные по цвету с дверным полотном; установка информирующих обозначений помещений рядом с дверью, (на высоте от 1,4- 1,7), дублирование рельефными знаками, уменьшение высоты порогов не более 0,025м; замена двери.

Фото № 12



Фото № 13



Φοτο Νο 14



Φοτο Νο 15



I. Результаты обследования:

4. Зоны целевого назначения здания (целевого посещения объекта)
муниципального бюджетного учреждения дополнительного образования
«Детский оздоровительно-образовательный центр «Отечество» Хорольского
муниципального района Приморского края (с. Хороль, ул. Ленинская, 76)
(Наименование объекта, адрес)

Вариант II – места приложения труда

Наименование функционально-планировочного элемента	Наличие элемента			Выявленные нарушения и замечания		Работы по адаптации объектов	
	есть/нет	№ на плане	№ фото	Содержание	Значимо для инвалида (категория)	Содержание	Виды работ
Место приложения труда	нет						

II. Заключение по зоне:

Наименование структурно-функциональной зоны	Состояние доступности* (к пункту 3.4 Акта обследования ОСИ)	Приложение		Рекомендации по адаптации (вид работы)** к пункту 4.1 Акта обследования ОСИ
		№ на плане	№ фото	
нет	нет			

* указывается :ДП-В - доступно полностью всем; ДП-И (К, О, С, Г, У) – доступно полностью избирательно (указать категории инвалидов); ДЧ-В - доступно частично всем; ДЧ-И (К, О, С, Г, У) – доступно частично избирательно (указать категории инвалидов);ДУ - доступно условно, ВИД - недоступно

**указывается один из вариантов: не нуждается; ремонт (текущий, капитальный); индивидуальное решение с ТСР; технические решения невозможны – организация альтернативной формы обслуживания

Комментарий к заключению: не требуется.

I Результаты обследования:

4. Зоны целевого назначения здания (целевого посещения объекта)

Вариант III – жилые помещения

Наименование функционально-планировочного элемента	Наличие элемента			Выявленные нарушения и замечания		Работы по адаптации объектов	
	есть/нет	№ на плане	№ фото	Содержание	Значимо для инвалида (категория)	Содержание	Виды работ
Жилые помещения	нет						

II Заключение по зоне:

Наименование структурно-функциональной зоны	Состояние доступности* (к пункту 3.4 Акта обследования ОСИ)	Приложение		Рекомендации по адаптации (вид работы)** к пункту 4.1 Акта обследования ОСИ
		№ на плане	№ фото	
нет	нет			

* указывается: ДП-В - доступно полностью всем; ДП-И (К, О, С, Г, У) – доступно полностью избирательно (указать категории инвалидов); ДЧ-В - доступно частично всем; ДЧ-И (К, О, С, Г, У) – доступно частично избирательно (указать категории инвалидов); ДУ - доступно условно, ВНД - недоступно

**указывается один из вариантов: не нуждается; ремонт (текущий, капитальный); индивидуальное решение с ТСП; технические решения невозможны – организация альтернативной формы обслуживания

Комментарий к заключению: не требуется.

I. Результаты обследования:

5. Санитарно-гигиенических помещений

муниципального бюджетного учреждения дополнительного образования
«Детский оздоровительно-образовательный центр «Отечество» Хорольского
муниципального района Приморского края (с. Хороль, ул. Ленинская, 76)
(Наименование объекта, адрес)

№ п/п	Наименование функционально-планировочного элемента	Наличие элемента			Выявленные нарушения и замечания		Работы по адаптации объектов	
		есть/нет	№ на плане	№ фото	Содержание	Значимо для инвалида (категория)	Содержание	Виды работ
5.1	Туалетная комната	есть		16-18	Нет крючков для одежды, костылей и других принадлежностей. Нет откидных опорных поручней, штанг. Отсутствует кнопка вызова, информационное световое табло. Отсутствуют водопроводные краны рычажного или нажимного действия. Дверной проем менее 0,9м	К, О, С.	Установить кнопку вызова персонала, крючки для одежды, костылей и других принадлежностей, заменить водопроводные краны на рычажного или нажимного действия, рас	ТР
5.2	Душевая/ванная комната	нет						
5.3	Бытовая комната (гардеробная)	нет						
	ОБЩИЕ требования к зоне				Доступная кабина должна иметь размеры не менее: ширина-1,65, глубина -1,8, ширина двери - 0,9. Оборудована поручнями, штангами, крючками для одежды и т.д. Краны рычажного			

					или нажимного действия. Наличие кнопки вызова персонала и информирующего светового табло.			
--	--	--	--	--	--	--	--	--

II. Заключение по зоне:

Наименование структурно-функциональной зоны	Состояние доступности* (к пункту 3.4 Акта обследования ОСИ)	Приложение		Рекомендации по адаптации (вид работы)** к пункту 4.1 Акта обследования ОСИ
		№ на плане	№ фото	
Санитарно-гигиенические помещения	ДП-И (Г,У) ДУ- И (О,С) ВНД (К)		16-18	Текущий ремонт

* указывается: **ДП-В** - доступно полностью всем; **ДП-И** (К, О, С, Г, У) – доступно полностью избирательно (указать категории инвалидов); **ДЧ-В** - доступно частично всем; **ДЧ-И** (К, О, С, Г, У) – доступно частично избирательно (указать категории инвалидов); **ДУ** - доступно условно, **ВНД** - недоступно

**указывается один из вариантов: не нуждается; ремонт (текущий, капитальный); индивидуальное решение с ТСП; технические решения невозможны – организация альтернативной формы обслуживания

Комментарий к заключению:

необходимо выполнение работ по сооружению универсальной кабины, доступной для всех категорий граждан: установка унитаза, поручней, крючков для одежды, кнопки вызова персонала, информационного светового табло, кранов нажимного или рычажного действия.

Φοτο Νο 16



Φοτο Νο 17



Φοτο Νο 18



**I Результаты обследования:
6. Системы информации на объекте**

муниципального бюджетного учреждения дополнительного образования
«Детский оздоровительно-образовательный центр «Отечество» Хорольского
муниципального района Приморского края (с. Хороль, ул. Ленинская, 76)
(Наименование объекта, адрес)

№ п/п	Наименование функционально-планировочного элемента	Наличие элемента			Выявленные нарушения и замечания		Работы по адаптации объектов	
		есть/нет	№ на плане	№ фото	Содержание	Значимо для инвалида (категория)	Содержание	Виды работ
6.1	Визуальные средства	есть		19, 20, 21, 22	Не выявлены			
6.2	Акустические средства	есть		19, 20	Не выявлено			
6.3	Тактильные средства	нет			Отсутствуют тактильные средства в местах движения и получения услуги	С	Разместить тактильные средства в местах движения и получения услуги	ТР
	ОБЩИЕ требования к зоне				Наличие звуковых и тактильных средств информации			

II. Заключение по зоне:

Наименование структурно-функциональной зоны	Состояние доступности* (к пункту 3.4 Акта обследования ОСИ)	Приложение		Рекомендации по адаптации (вид работы)** к пункту 4.1 Акта обследования ОСИ
		№ на плане	№ фото	
Системы информации на объекте	ДП-И(К,Г,О,У), ДУ-И (С)		19-23	Текущий ремонт

* указывается: **ДП-В** - доступно полностью всем **ДП-И** (К, О, С, Г, У) – доступно полностью избирательно (указать категории инвалидов); **ДЧ-В** - доступно частично всем; **ДЧ-И** (К, О, С, Г, У) – доступно частично избирательно (указать категории инвалидов); **ДУ** - доступно условно, **ВНД** - недоступно

**указывается один из вариантов: не нуждается; ремонт (текущий, капитальный); индивидуальное решение с ТСР; технические решения невозможны – организация альтернативной формы обслуживания

Комментарий к заключению:

Системы информации на объекте имеются в виде АПС, визуальные (план эвакуации, направления движения, обозначения зон обслуживания). Инвалидам по зрению требуется наличие тактильных средств информации или сопровождение работника учреждения. При проведении запланированных мероприятий по установке информационных систем, объект будет доступен для всех категорий инвалидов частично.

Фото № 19



Фото №21



Фото № 23

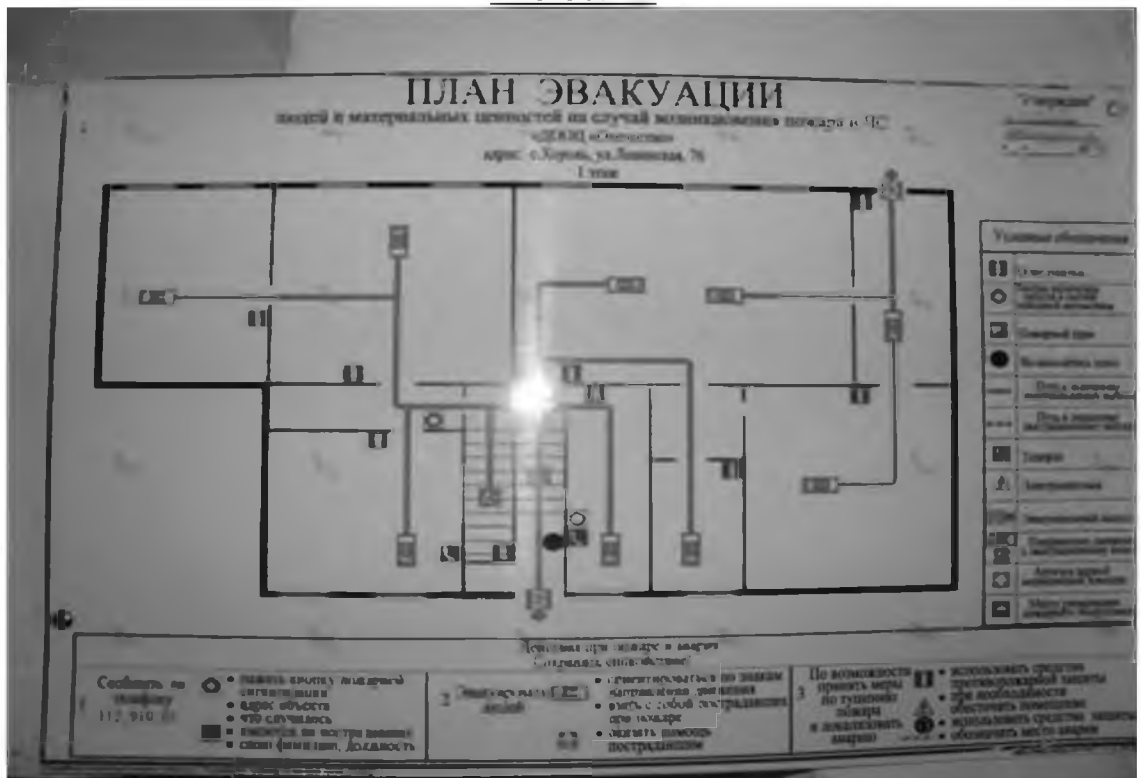


Фото 20



Фото №22

